

# 広場土量根拠平面図(参考)

S=1:250



総土量テーブル〔広場2〕

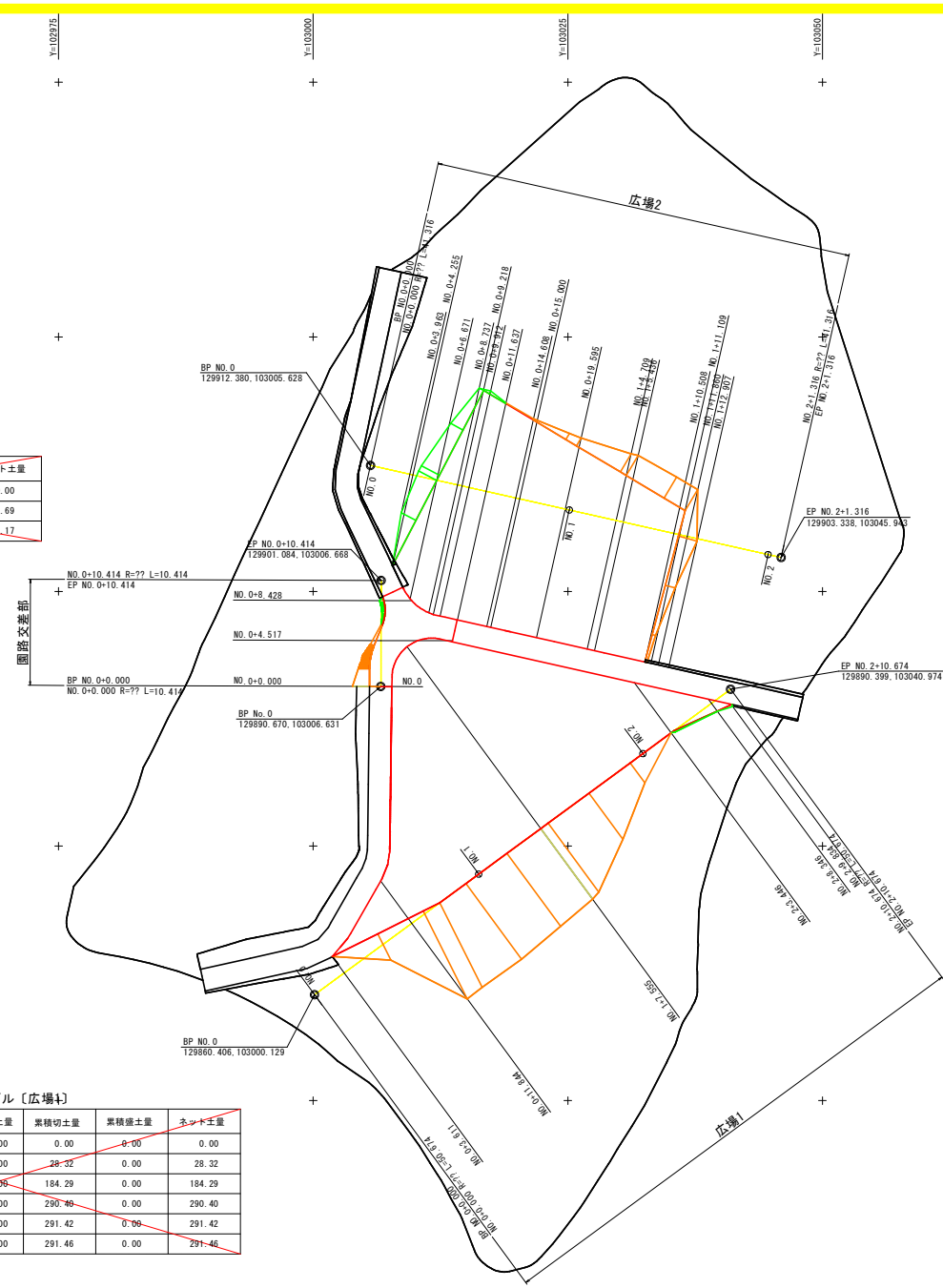
| 測点       | 切土領域 | 盛土領域 | 切土量   | 盛土量  | 累積切土量 | 累積盛土量 | ネット土量  |
|----------|------|------|-------|------|-------|-------|--------|
| 0+3.963  | 0.00 | 0.00 | 0.00  | 0.00 | 0.00  | 0.00  | 0.00   |
| 0+4.255  | 0.00 | 0.41 | 0.00  | 0.06 | 0.00  | 0.06  | -0.06  |
| 0+6.671  | 0.00 | 4.31 | 0.00  | 5.70 | 0.00  | 5.76  | -5.76  |
| 0+8.737  | 0.00 | 5.15 | 0.00  | 9.78 | 0.00  | 15.54 | -15.54 |
| 0+9.218  | 0.00 | 5.00 | 0.00  | 2.45 | 0.00  | 17.99 | -17.99 |
| 0+9.912  | 0.00 | 4.64 | 0.00  | 3.34 | 0.00  | 21.33 | -21.33 |
| 0+11.637 | 0.00 | 3.67 | 0.00  | 7.17 | 0.00  | 28.50 | -28.50 |
| 0+14.608 | 0.01 | 2.42 | 0.01  | 9.05 | 0.01  | 37.55 | -37.53 |
| 0+15.000 | 0.02 | 2.26 | 0.00  | 0.92 | 0.02  | 38.46 | -38.45 |
| 0+19.595 | 0.74 | 0.34 | 1.73  | 5.97 | 1.75  | 44.44 | -42.68 |
| 1+4.709  | 3.20 | 0.00 | 10.06 | 0.87 | 11.81 | 45.30 | -33.49 |
| 1+5.436  | 3.46 | 0.00 | 2.42  | 0.00 | 14.23 | 45.30 | -31.08 |
| 1+10.508 | 3.93 | 0.00 | 18.73 | 0.00 | 32.96 | 45.30 | -12.34 |
| 1+11.109 | 3.07 | 0.00 | 2.10  | 0.00 | 35.07 | 45.30 | -10.24 |
| 1+11.860 | 1.30 | 0.00 | 1.64  | 0.00 | 36.71 | 45.31 | -8.60  |
| 1+12.907 | 0.00 | 0.00 | 0.68  | 0.00 | 37.39 | 45.31 | -7.92  |

総土量テーブル〔園路交差部〕

| 測点      | 切土領域 | 盛土領域 | 切土量  | 盛土量  | 累積切土量 | 累積盛土量 | ネット土量 |
|---------|------|------|------|------|-------|-------|-------|
| 0+0.000 | 1.05 | 0.00 | 0.00 | 0.00 | 0.00  | 0.00  | 0.00  |
| 0+4.517 | 0.16 | 0.02 | 2.74 | 0.04 | 2.74  | 0.04  | 2.69  |
| 0+8.428 | 0.00 | 0.41 | 0.31 | 0.94 | 3.05  | 0.88  | -2.17 |

総土量テーブル〔広場1〕

| 測点       | 切土領域  | 盛土領域 | 切土量    | 盛土量  | 累積切土量  | 累積盛土量 | ネット土量  |
|----------|-------|------|--------|------|--------|-------|--------|
| 0+3.611  | 0.00  | 0.00 | 0.00   | 0.00 | 0.00   | 0.00  | 0.00   |
| 0+11.844 | 6.88  | 0.00 | 28.32  | 0.00 | 28.32  | 0.00  | 28.32  |
| 1+7.555  | 12.97 | 0.00 | 155.97 | 0.00 | 184.29 | 0.00  | 184.29 |
| 2+3.446  | 0.38  | 0.00 | 106.11 | 0.00 | 290.46 | 0.00  | 290.40 |
| 2+8.346  | 0.04  | 0.00 | 1.03   | 0.00 | 291.42 | 0.00  | 291.42 |
| 2+9.834  | 0.01  | 0.00 | 0.03   | 0.00 | 291.46 | 0.00  | 291.46 |



参考図

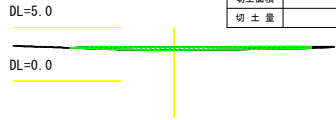
|      |                               |      |       |
|------|-------------------------------|------|-------|
| 工事名  | R8橋土 嶋門総合運動公園 鳴・舞養立岩遊具改修工事(1) |      |       |
| 路線名等 | 嶋門総合運動公園                      |      |       |
| 工事箇所 | 嶋門市舞養町立岩(第1分割)                |      |       |
| 図面名  | 広場土量根拠平面図                     |      |       |
| 縮尺   | 図示                            | 図面番号 | 1 / 2 |
| 会社名  |                               |      |       |
| 事業者名 | 徳島県土整備事務所 嶋門支所                |      |       |

横断面图 [広場2]

S=1:250

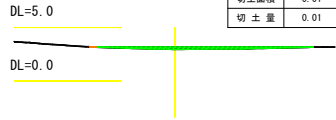
参考  
NO. 0+8. 737

| 測点 NO. 0+8. 737 |     |      |      |
|-----------------|-----|------|------|
| 地盤高             | 計面高 | 切土量  | 盛土量  |
|                 |     | 5.15 |      |
|                 |     |      | 9.78 |



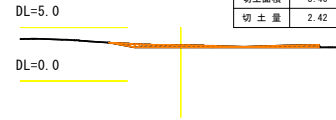
NO. 0+14. 608

| 測点 NO. 0+14. 608 |     |      |      |
|------------------|-----|------|------|
| 地盤高              | 計面高 | 切土量  | 盛土量  |
|                  |     | 0.01 | 2.42 |
|                  |     | 0.01 | 9.05 |



NO. 1+5. 436

| 測点 NO. 1+5. 436 |     |      |     |
|-----------------|-----|------|-----|
| 地盤高             | 計面高 | 切土量  | 盛土量 |
|                 |     | 3.46 |     |
|                 |     | 2.42 |     |



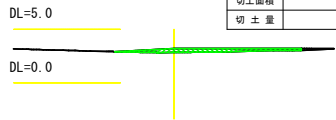
NO. 1+12. 907

| 測点 NO. 1+12. 907 |     |      |      |
|------------------|-----|------|------|
| 地盤高              | 計面高 | 切土量  | 盛土量  |
|                  |     | 0.68 |      |
|                  |     |      | 0.00 |



NO. 0+6. 671

| 測点 NO. 0+6. 671 |     |      |      |
|-----------------|-----|------|------|
| 地盤高             | 計面高 | 切土量  | 盛土量  |
|                 |     | 4.31 |      |
|                 |     |      | 5.70 |



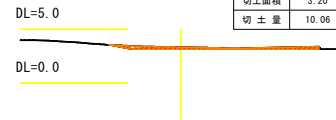
NO. 0+11. 637

| 測点 NO. 0+11. 637 |     |      |      |
|------------------|-----|------|------|
| 地盤高              | 計面高 | 切土量  | 盛土量  |
|                  |     | 3.67 |      |
|                  |     |      | 7.17 |



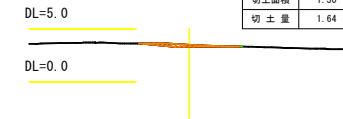
NO. 1+4. 709

| 測点 NO. 1+4. 709 |     |       |      |
|-----------------|-----|-------|------|
| 地盤高             | 計面高 | 切土量   | 盛土量  |
|                 |     | 3.20  |      |
|                 |     | 10.06 | 0.87 |



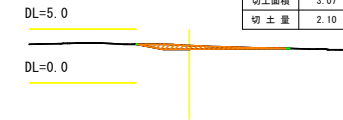
NO. 1+11. 860

| 測点 NO. 1+11. 860 |     |      |      |
|------------------|-----|------|------|
| 地盤高              | 計面高 | 切土量  | 盛土量  |
|                  |     | 1.30 | 0.00 |
|                  |     | 1.64 | 0.00 |



NO. 1+11. 109

| 測点 NO. 1+11. 109 |     |      |      |
|------------------|-----|------|------|
| 地盤高              | 計面高 | 切土量  | 盛土量  |
|                  |     | 3.07 | 0.00 |
|                  |     | 2.10 | 0.00 |



NO. 0+4. 255

| 測点 NO. 0+4. 255 |     |      |      |
|-----------------|-----|------|------|
| 地盤高             | 計面高 | 切土量  | 盛土量  |
|                 |     | 0.41 |      |
|                 |     |      | 0.06 |



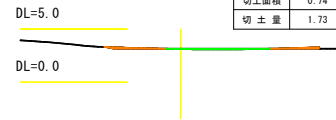
NO. 0+9. 912

| 測点 NO. 0+9. 912 |     |      |      |
|-----------------|-----|------|------|
| 地盤高             | 計面高 | 切土量  | 盛土量  |
|                 |     | 4.64 |      |
|                 |     |      | 3.34 |



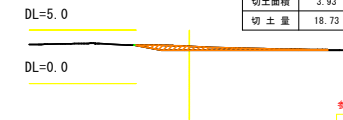
NO. 0+19. 595

| 測点 NO. 0+19. 595 |     |      |      |
|------------------|-----|------|------|
| 地盤高              | 計面高 | 切土量  | 盛土量  |
|                  |     | 0.74 | 0.34 |
|                  |     | 1.73 | 5.97 |



NO. 1+10. 508

| 測点 NO. 1+10. 508 |     |       |      |
|------------------|-----|-------|------|
| 地盤高              | 計面高 | 切土量   | 盛土量  |
|                  |     | 3.93  | 0.00 |
|                  |     | 18.73 | 0.00 |



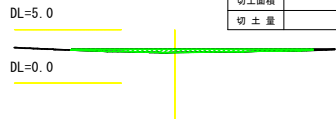
NO. 0+3. 963

| 測点 NO. 0+3. 963 |     |     |     |
|-----------------|-----|-----|-----|
| 地盤高             | 計面高 | 切土量 | 盛土量 |
|                 |     |     |     |
|                 |     |     |     |



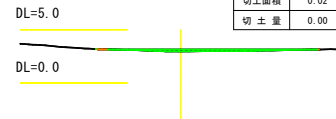
NO. 0+9. 218

| 測点 NO. 0+9. 218 |     |      |      |
|-----------------|-----|------|------|
| 地盤高             | 計面高 | 切土量  | 盛土量  |
|                 |     | 5.00 |      |
|                 |     |      | 2.45 |



NO. 0+15. 000

| 測点 NO. 0+15. 000 |     |      |      |
|------------------|-----|------|------|
| 地盤高              | 計面高 | 切土量  | 盛土量  |
|                  |     | 0.02 | 2.26 |
|                  |     | 0.00 | 0.92 |



| 参考図  |                               |      |       |
|------|-------------------------------|------|-------|
| 工事名  | R8橋土・鳴門総合運動公園 鳴・興養立岩遊具改修工事(1) |      |       |
| 路線名等 | 鳴門総合運動公園                      |      |       |
| 工事箇所 | 鳴門市興養町立岩(第1分割)                |      |       |
| 図面名  | 横断面图 [広場2]                    |      |       |
| 縮尺   | 図示                            | 図面番号 | 2 / 2 |
| 会社名  |                               |      |       |
| 事業者名 | 徳島県土整備事務所 鳴門支所                |      |       |